



Digitálně podepsal
Ing. Jan Vaner
Datum: 2025.11.06
07:19:43 +01'00'





Název akce :

Bílina, lávka ev. č. 08-182d-M1

Investor :



Město Bílina
Břežánská 50/4
41801 Bílina
email: ePodatelna@bilina.cz
tel.: +420 417 810 811

 S. r. o. PROJEKTOVÁ KANCELÁŘ	Vypracoval	JAN ŽELEZNÝ		zak. číslo	24-07-072
	Zodp. projektant	ING.J.VANER		datum	08/2025
	Techn. kontrola	ING.M.ZÖRKLER		stupeň	DSP/PDPS
	Investor	MĚSTO BÍLINA		měřítko	
Adresa : V Horkách 101/1 460 07 Liberec 9 tel.: 485 152 532		Příloha : PRŮVODNÍ LIST		č. přílohy: A	paré:

Průvodní list

dle Vyhlášky č. 227/2024 Sb. O obsahu projektové dokumentace staveb dopravní infrastruktury

Obsah:

A.1.	Identifikační údaje	2
A.1.1.	Údaje o stavbě	2
A.1.2.	Údaje o stavebníkovi	2
A.1.3.	Údaje o zpracovateli dokumentace.....	2
A.2.	Seznam vstupních podkladů	3
A.3.	Členění stavby na objekty.....	3
A.4.	Technicko-ekonomické atributy budov	3
A.5.	Atributy stavby pro stanovení podmínek provádění činností v ochranných a bezpečnostních pásmech dopravní a technické infrastruktury.....	3
A.6.	Základní parametry dopravní stavby.....	3

A.1. Identifikační údaje

A.1.1. Údaje o stavbě

Název stavby:**Bílina, lávka ev. č. 08-182d-M1
přes řeku Bílinu****Místo stavby:**

Kraj

Ústecký

Katastrální území

Bílina [604208]

Parcelní čísla dotčených
pozemků2269/1 Povodí Ohře, koryto vodního toku přirozené nebo
upravené, vodní plocha

1896/2 Město Bílina, trvalý travní porost

1826/16 Město Bílina, zbořeniště, zastavěná plocha a nádvoří

1862/3 Město Bílina, ostatní komunikace, ostatní plocha

Parcelní pozemků
zařízení staveniště2269/1 Povodí Ohře, koryto vodního toku přirozené nebo
upravené, vodní plocha

1896/2 Město Bílina, trvalý travní porost

1826/16 Město Bílina, zbořeniště, zastavěná plocha a nádvoří

1862/3 Město Bílina, ostatní komunikace, ostatní plocha

1897/4 Lobkowicz Margaret Brooks, sportoviště a rekreační
plocha, ostatní plocha1862/2 Lobkowicz Margaret Brooks, ostatní komunikace, ostatní
plocha

Pozemní komunikace

místní komunikace

Orientační souřadnice

X: 985908 Y: 781488 (S-JTSK)

Předmět dokumentace:

Změna dokončené stavby – trvalá stavba, obnova lávky

A.1.2. Údaje o stavebníkovi

Město Bílina

Adresa

Břežánská 50/4, 41801 Bílina

IČO

00266230

DIČ

CZ00266230

Telefon

+420 417 810 811

E-mail:

ePodatelna@bilina.cz

Datová schránka:

qdtb7vx

Web:

<https://www.pilnikov.cz>

A.1.3. Údaje o zpracovateli dokumentace

Zhotovitel/gen.projektant

Projektová kancelář VANER s.r.o.

V Horkách 101/1

460 07 Liberec 9

tel. 485 152 532

info: www.vaner.cz

IČO: 25458990

DIČ: CZ25458990

Zapsána v OR u Krajského soudu v Ústí nad Labem, odd. C,
vložka 19271

Zodpovědný projektant

Ing. Jan Vaner autorizace č. 0501297

Projektant

Ing. Michael Zörkler

A.2. Seznam vstupních podkladů

1. Rekognoskace místa stavby
2. Fotodokumentace
3. Geodetické zaměření
4. Vyjádření správců o existenci inženýrských sítí
5. Hlavní prohlídka lávky
6. Architektonická studie zábradlí
7. Diagnostický průzkum lávky

A.3. Členění stavby na objekty

SO 001

Rekonstrukce lávky ev. č. 08-182d-M1

A.4. Technicko-ekonomické atributy budov

f) Způsob využití

lávka objekt – dopravní infrastruktura

g) Druh konstrukce

železobetonová monolitická konstrukce

A.5. Atributy stavby pro stanovení podmínek provádění činností v ochranných a bezpečnostních pásmech dopravní a technické infrastruktury

Hloubka stavby

založení 2,0 m pod úrovní terénu

Výška stavby

cca 1.4 m

Předpokládaná kapacita

běžný provoz pro pěší

Plánovaný začátek realizace stavby

1. pololetí 2026

Plánovaný konec realizace stavby

2. pololetí 2026

A.6. Základní parametry dopravní stavby

Typ objektu

lávka objekt na místní komunikaci pro pěší

Šířkové uspořádání

2,8 m

Délka

Cca 14,8 m

V Liberci, dne 12.11.2025

Vypracoval Jan Železný